



GOBIERNO DE ESPAÑA

VICEPRESIDENCIA PRIMERA DEL GOBIERNO

MINISTERIO DE HACIENDA

SECRETARÍA DE ESTADO DE HACIENDA

DIRECCIÓN GENERAL DEL CATASTRO

# CONSULTA DESCRIPTIVA Y GRÁFICA DE DATOS CATASTRALES DE BIEN INMUEBLE

Referencia catastral: 4457501VK3645N0050KP

## DATOS DESCRIPTIVOS DEL INMUEBLE

### Localización:

CL PABLO FREIRE 10 Es:1 Pl:00 Pt:05  
28918 LEGANES [MADRID]

Clase: URBANO

Uso principal: Comercial

Superficie construida: 36 m2

Año construcción: 1999

### Construcción

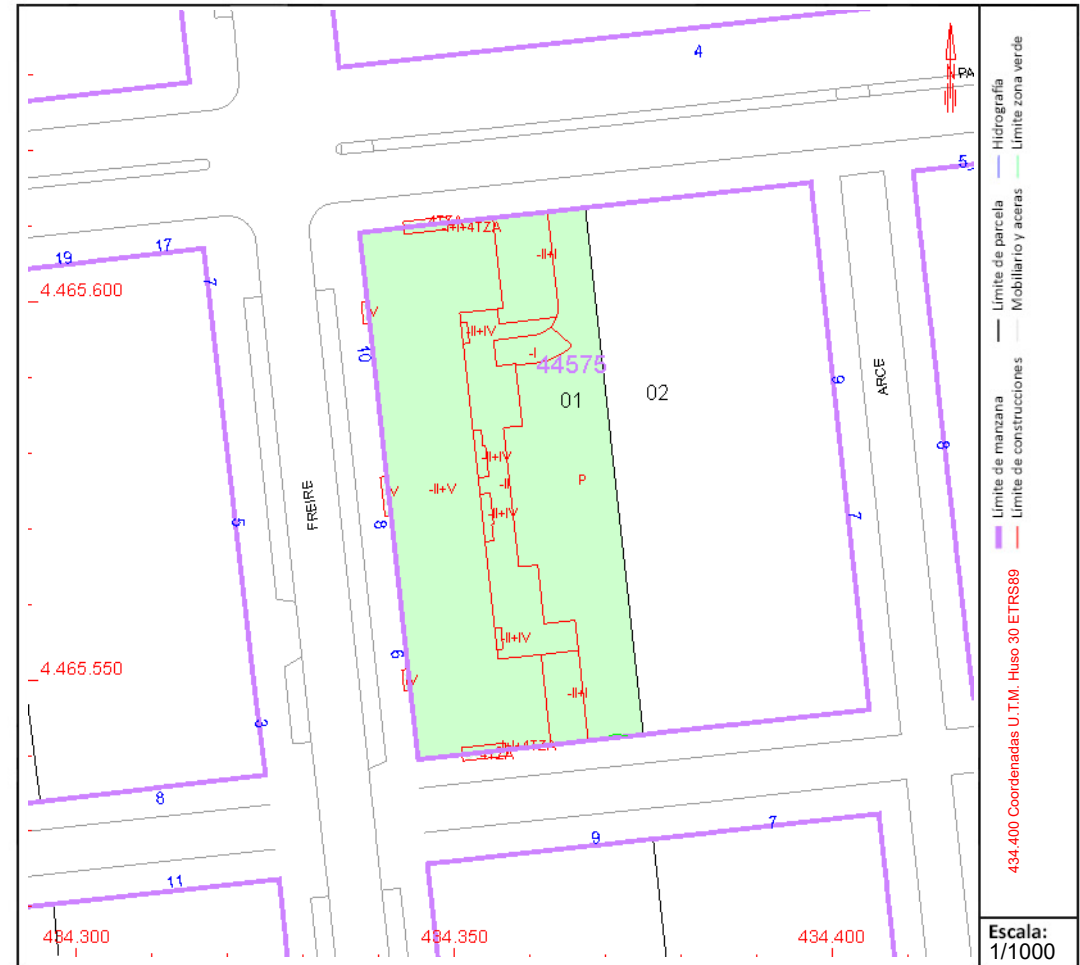
Destino	Escala / Planta / Puerta	Superficie m <sup>2</sup>
COMERCIO	1/00/05	36

## PARCELA

Superficie gráfica: 2.100 m2

Participación del inmueble: 0,449100 %

Tipo: Parcela con varios inmuebles [division horizontal]



Este documento no es una certificación catastral, pero sus datos pueden ser verificados a través del "Acceso a datos catastrales no protegidos de la SEC"



GOBIERNO DE ESPAÑA

VICEPRESIDENCIA PRIMERA DEL GOBIERNO

MINISTERIO DE HACIENDA

SECRETARÍA DE ESTADO DE HACIENDA

DIRECCIÓN GENERAL DEL CATASTRO

# CONSULTA DESCRIPTIVA Y GRÁFICA DE DATOS CATASTRALES DE BIEN INMUEBLE

Referencia catastral: 4457501VK3645N0049BS

## DATOS DESCRIPTIVOS DEL INMUEBLE

### Localización:

CL PABLO FREIRE 10 Es:1 Pl:00 Pt:04  
28911 LEGANES [MADRID]

Clase: URBANO

Uso principal: Comercial

Superficie construida: 54 m2

Año construcción: 1999

### Construcción

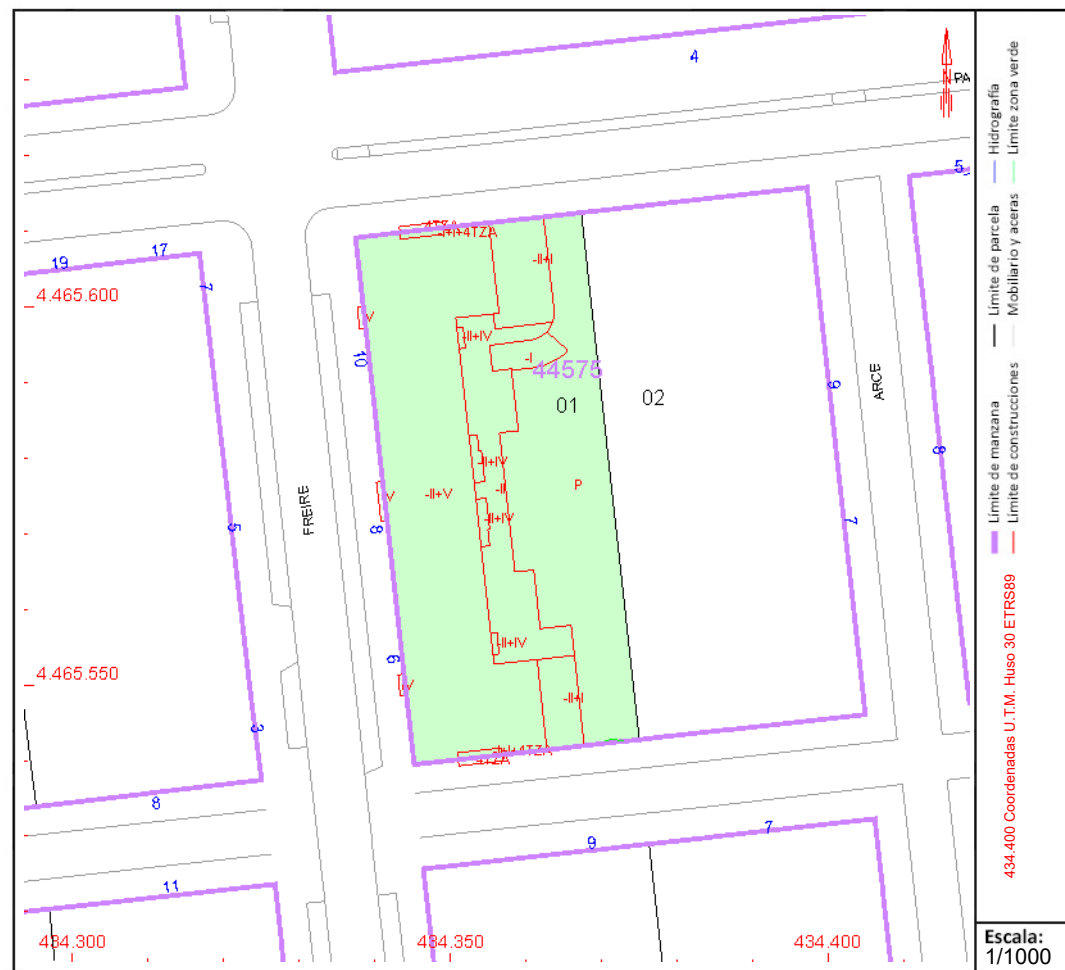
Destino	Escalera / Planta / Puerta	Superficie m <sup>2</sup>
COMERCIO	1/00/04	54

## PARCELA

Superficie gráfica: 2.100 m2

Participación del inmueble: 0,707000 %

Tipo: Parcela con varios inmuebles [division horizontal]



Este documento no es una certificación catastral, pero sus datos pueden ser verificados a través del "Acceso a datos catastrales no protegidos de la SEC"



GOBIERNO DE ESPAÑA

VICEPRESIDENCIA PRIMERA DEL GOBIERNO

MINISTERIO DE HACIENDA

SECRETARÍA DE ESTADO DE HACIENDA

DIRECCIÓN GENERAL DEL CATASTRO

# CONSULTA DESCRIPTIVA Y GRÁFICA DE DATOS CATASTRALES DE BIEN INMUEBLE

Referencia catastral: 4457501VK3645N0048LA

## DATOS DESCRIPTIVOS DEL INMUEBLE

### Localización:

CL PABLO FREIRE 10 Es:1 Pl:00 Pt:03  
28911 LEGANES [MADRID]

Clase: URBANO

Uso principal: Comercial

Superficie construida: 63 m2

Año construcción: 1999

### Construcción

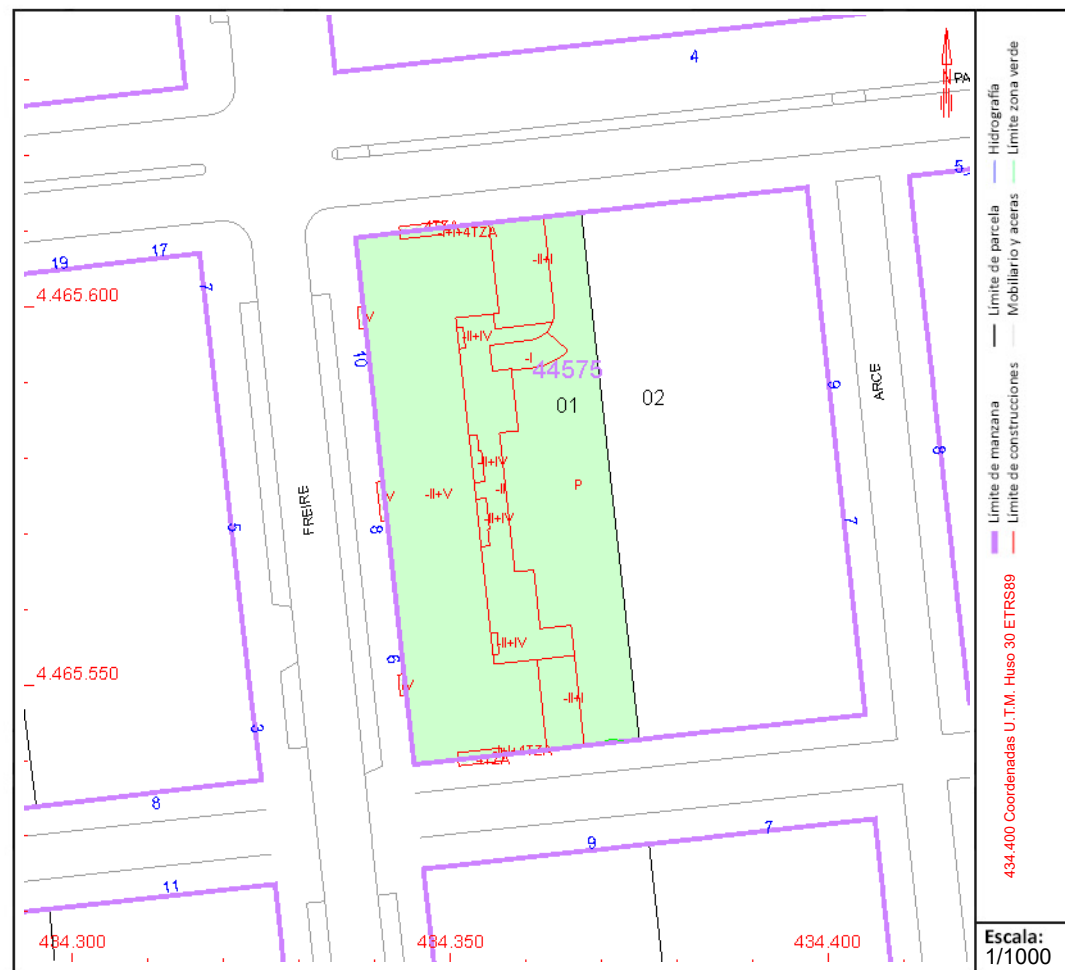
Destino	Escalera / Planta / Puerta	Superficie m <sup>2</sup>
COMERCIO	1/00/03	63

## PARCELA

Superficie gráfica: 2.100 m2

Participación del inmueble: 0,823300 %

Tipo: Parcela con varios inmuebles [division horizontal]



Este documento no es una certificación catastral, pero sus datos pueden ser verificados a través del "Acceso a datos catastrales no protegidos de la SEC"



GOBIERNO  
DE ESPAÑA

VICEPRESIDENCIA  
PRIMERA DEL GOBIERNO

MINISTERIO  
DE HACIENDA

SECRETARÍA DE ESTADO  
DE HACIENDA

DIRECCIÓN GENERAL  
DEL CATASTRO

# CONSULTA DESCRIPTIVA Y GRÁFICA DE DATOS CATASTRALES DE BIEN INMUEBLE

Referencia catastral: 4457501VK3645N0052BS

## DATOS DESCRIPTIVOS DEL INMUEBLE

### Localización:

CL PABLO FREIRE 10 Es:1 Pl:00 Pt:07  
28911 LEGANES [MADRID]

**Clase:** URBANO

**Uso principal:** Comercial

**Superficie construida:** 29 m2

**Año construcción:** 1999

### Construcción

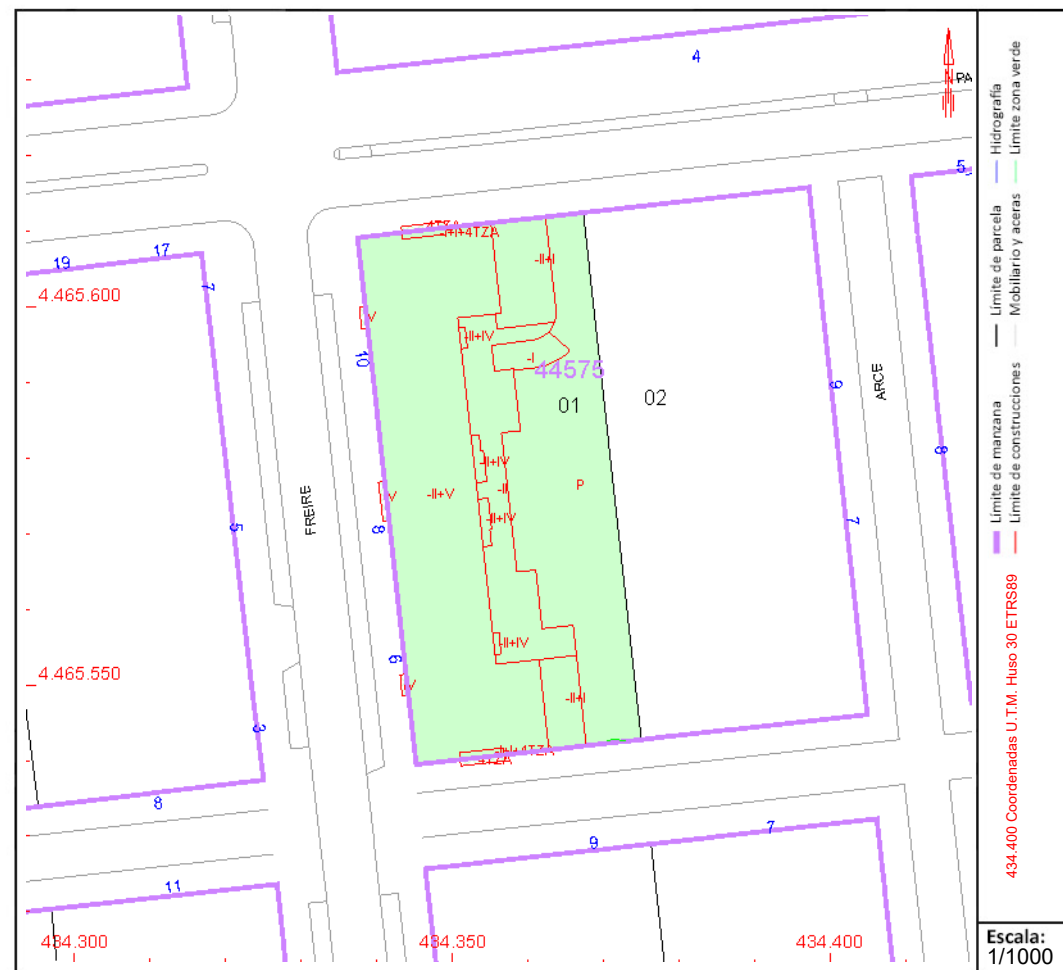
Destino	Escalera / Planta / Puerta	Superficie m <sup>2</sup>
COMERCIO	1/00/07	29

## PARCELA

**Superficie gráfica:** 2.100 m2

**Participación del inmueble:** 0,334100 %

**Tipo:** Parcela con varios inmuebles [division horizontal]



Este documento no es una certificación catastral, pero sus datos pueden ser verificados a través del "Acceso a datos catastrales no protegidos de la SEC"



GOBIERNO DE ESPAÑA

VICEPRESIDENCIA PRIMERA DEL GOBIERNO

MINISTERIO DE HACIENDA

SECRETARÍA DE ESTADO DE HACIENDA

DIRECCIÓN GENERAL DEL CATASTRO

# CONSULTA DESCRIPTIVA Y GRÁFICA DE DATOS CATASTRALES DE BIEN INMUEBLE

Referencia catastral: 4457501VK3645N0051LA

## DATOS DESCRIPTIVOS DEL INMUEBLE

### Localización:

CL PABLO FREIRE 10 Es:1 Pl:00 Pt:06  
28911 LEGANES [MADRID]

Clase: URBANO

Uso principal: Comercial

Superficie construida: 30 m2

Año construcción: 1999

### Construcción

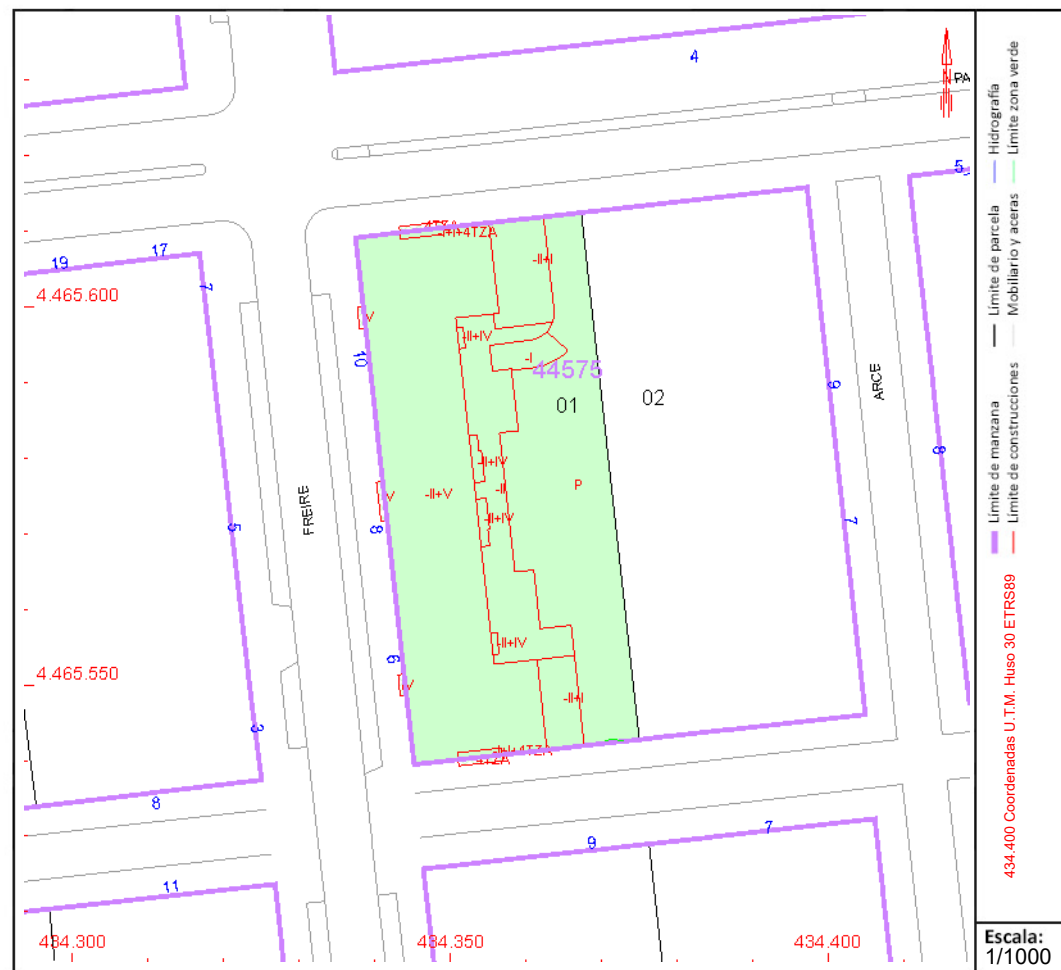
Destino	Escalera / Planta / Puerta	Superficie m <sup>2</sup>
COMERCIO	1/00/06	30

## PARCELA

Superficie gráfica: 2.100 m2

Participación del inmueble: 0,370300 %

Tipo: Parcela con varios inmuebles [division horizontal]



Este documento no es una certificación catastral, pero sus datos pueden ser verificados a través del "Acceso a datos catastrales no protegidos de la SEC"